



RESOLUCION EXENTA N° 406

MAT.: DECLARA ALERTA ROJA PARA LA COMUNA DE TRAIGUEN POR INCENDIO FORESTAL

TEMUCO, 11 DE MARZO DE 2019

VISTOS:

1. La Constitución Política de la República de Chile, Artículo 1°, inciso quinto;
2. Ley N° 18.575 sobre Bases de la Administración del Estado;
3. Las facultades de los Arts. 2°, letras i), ñ), o) de la Ley 19.175, Orgánica Constitucional sobre Gobierno y Administración Regional.
4. El D.F.L. N° 22 de 1959; Artículo N° 20;
5. La normativa relativa a la Oficina Nacional de Emergencia y Plan Nacional de Protección Civil, contenidas en los siguientes cuerpos normativos: el D.L N° 369 de 1974, que crea la Oficina Nacional de Emergencia y su D.S N° 509 de 28 de Abril de 1983 del Interior, que reglamenta su aplicación; el Decreto N° 156 de fecha 12.03.2002 que aprueba Plan Nacional de Protección Civil; el Decreto N° 38 de 2011, que modifica el Decreto N° 156 de 2002 del Ministerio del Interior, y determina la constitución de los Comités de Operaciones de Emergencia (COE); el Decreto N° 697 de 2015 que modifica el Plan Nacional de Protección Civil, modifica y actualiza instrumentos de evaluación de daños y necesidades.
6. Resolución Exenta N° 1.600, del 30.10.2008, de la Contraloría General de la República, publicada en el Diario Oficial del 06.11.2008, que fija Normas sobre Exención del Trámite de Toma de Razón;
7. Resolución Exenta N° 05, de fecha 03.01.2017, que rectifica Resolución Exenta N° 1.352, de fecha 03.08.2016, que aprueba nuevo Organigrama Funcional, la cual creó en la Intendencia de La Araucanía la Unidad de GESTIÓN DE RECURSOS DE EMERGENCIAS como contraparte de ONEMI Regional de La Araucanía, para canalizar los requerimientos de emergencia;
8. Resolución Exenta N° 1.703 de fecha 24.04.2018 que aprueba Plan Regional de Emergencia.
9. Resolución Exenta N° 3.521 de fecha 04.12.2018 que aprueba actualización del Plan Específico de Emergencia por Variable de Riesgo Incendios Forestales, Región de La Araucanía-
10. El Decreto N° 1438 del 22.11.2018 de Ministerio del Interior, que nombra como Intendente de la Región de La Araucanía a Don Jorge Atton Palma.
11. El Decreto Supremo N° 67 de fecha 05.02.2019 Declara Estado de Excepción Constitucional de Catástrofe en la Región de La Araucanía con excepción de la Comuna de Temuco.

12. El Decreto Supremo N° 118 de fecha 04.03.2019 del Ministerio del Interior y Seguridad Pública, que Prorroga Declaración Estado de Excepción Constitucional de Catástrofe en la Región de La Araucanía con excepción de la Comuna de Temuco.
13. Solicitud de Activación de Alerta Roja comuna de Traiguén 2019-09-0036 de fecha 10.03.2019 a las 13:10 hrs. y Activación de Alerta Roja comuna de Traiguén de fecha 10.03.2019 a las 13:14 hrs, SIDCO CONAF.
14. El Análisis Técnico de Riesgos del Centro de Alerta Temprana de la Dirección Regional ONEMI, de fecha 10.03.2019 y hora 13:14.-

CONSIDERANDO:

1. Que, según las disposiciones legales citadas, a las autoridades de Gobierno Interior y a la Oficina Nacional de Emergencia del Ministerio del Interior y Seguridad Pública les corresponde acudir en auxilio de las comunas afectadas por emergencias, cuando sus capacidades locales se vean sobrepasadas.
2. Que, por las disposiciones de los vistos 03) y 05), corresponde a la Autoridad Regional la facultad de disponer la declaración de Alertas Amarillas o Roja ante situaciones de riesgo, a fin que se adopten por los organismos competentes las acciones tendientes a prevenir y enfrentar situaciones de emergencia o catástrofe.
3. Que, según lo señalado en el visto 11) y 12), los servicios públicos deberán prestar la colaboración que pueda requerir el Jefe de la Defensa Nacional para cumplir con la misión encomendada.
4. Que, en atención a lo indicado en los vistos 13) y 14), el Incendio Forestal "Quetre 3" el cual comenzo su actividad en la comuna de Galvarino y a la fecha afecta a la comuna de Traiguén, presentando amenaza inminente a personas, viviendas, centros poblados y/o infraestructura crítica.

RESUELVO:


1. **DECLARESE ALERTA ROJA PARA LA COMUNA DE TRAIGUEN POR INCENDIO FORESTAL**, a contar del día 10 de marzo de 2019 y hora 13:14, y hasta que las condiciones así lo ameriten.
2. **DÉJESE ESTABLECIDO** que esta medida administrativa implica la mantención del monitoreo técnico del comportamiento de la condiciones de riesgo, la movilización de los Planes de Emergencia desde el Nivel Comunal hasta el Nivel Regional, con particular énfasis en la oportuna provisión y operaciones de los medios destinados al mejor control de situaciones de emergencia derivadas de esta condición, bajo la coordinación ejecutiva de la Dirección Regional de ONEMI, en coordinación con el Depto. de Protección contra Incendios Forestales de CONAF.

3. **LA MUNICIPALIDAD** de Traiguén, CONAF, ONEMI Región de La Araucanía, Carabineros de Chile, Ejército, Bomberos, SEC, Empresas Forestales y otras entidades Públicas y Privadas pertinentes, deberán actuar en coordinación y mantenerse alertas y en un estado de preparación permanente ante eventuales cambios en la situación, informándose a este Nivel de las decisiones y el desarrollo de las acciones tomadas al efecto.

ANÓTESE, COMUNÍQUESE Y ARCHÍVESE



- DISTRIBUCION:**
- Jefe de la Defensa Nacional
 - Gobernador de Malleco
 - Alcalde de Traiguén
 - Jefe IX Zona de Carabineros
 - Jefe Zona Control Orden Público – Carabineros
 - Jefe IX Zona Policial PDI
 - Comandante Destacamento N° 8 Tucapel
 - Comandante Base Aérea Maquehue
 - Presidente Consejo Regional de Bomberos
 - Seremi de Gobierno
 - Seremi de Educación
 - Seremi de Desarrollo Social
 - Seremi de Transporte y Telecomunicaciones
 - Seremi de Obras Públicas
 - Seremi de Salud
 - Seremi de Energía
 - Seremi de Vivienda
 - Seremi de Agricultura
 - Seremi de Economía
 - Seremi del Trabajo y Previsión Social
 - Dirección Regional CONAF
 - Dirección Regional INDAP
 - Dirección Regional JUNAEB
 - Dirección Regional ONEMI
 - Dirección Regional SAG
 - Dirección Regional SEC
 - Dirección Regional SENCE
 - Dirección Regional SERVIU
 - Dirección Regional VIALIDAD
 - Unidad Regional SUBDERE
 - DEPRIF CONAF
 - Corporación Chilena de la Madera CORMA
 - Dpto. Jurídico Intendencia ✓
 - Oficina Partes.

 Oficina Nacional de Emergencia Ministerio del Interior y Seguridad Pública	PARA: CAT CENTRAL JEFE DE DEFENSA NACIONAL SR. INTENDENTE REGIONAL SISTEMA REGIONAL DE PROTECCION CIVIL SR. GOBERNADOR PROVINCIAL DE MALLECO SR. ALCALDE DE TRAIQUÉN DE: CENTRO REGIONAL DE ALERTA TEMPRANA REGION DE LA ARAUCANIA		
ANÁLISIS INFORMATIVO PARA AUTORIDADES	<table border="1"> <tr> <td data-bbox="1063 493 1242 635"> FIRMA Y TIMBRE: Janet Paola Medrano Abarzúa </td> <td data-bbox="1250 530 1433 635"> Firmado digitalmente por Janet Paola Medrano Abarzúa Fecha: 2019.03.10 13:48:34 -03'00' </td> </tr> </table>	FIRMA Y TIMBRE: Janet Paola Medrano Abarzúa	Firmado digitalmente por Janet Paola Medrano Abarzúa Fecha: 2019.03.10 13:48:34 -03'00'
FIRMA Y TIMBRE: Janet Paola Medrano Abarzúa	Firmado digitalmente por Janet Paola Medrano Abarzúa Fecha: 2019.03.10 13:48:34 -03'00'		

ANÁLISIS TÉCNICO DE RIESGOS
DECLARA ALERTA 
Comuna de Traiguén
Resolución en Trámite

EVENTO: INCENDIO FORESTAL		Nº hojas:2
COBERTURA: Comuna de Traiguén		
FECHA DE OCURRENCIA A partir del 09 de marzo de 2019	FECHA DEL INFORME 10 de marzo de 2019	HORA DEL INFORME 13:14 HRS.

1. RESUMEN DE LA SITUACIÓN

Los antecedentes proporcionados por el Departamento de Protección contra Incendios Forestales de CONAF indican que incendio forestal "Quetre 3", iniciado ayer sábado 09 de marzo en la comuna de Galvarino, ingresó a la comuna de Traiguén, presentándose con un avance medio y con amenaza inminente a personas, viviendas, centros poblados y/o infraestructura crítica.

En relación a estos antecedentes técnicos proporcionados por CONAF, la Intendencia Regional en coordinación con la Dirección Regional de ONEMI Araucanía, por **Resolución Exenta en trámite Declara Alerta Roja por incendio forestal para la comuna de Traiguén**, Provincia de Malleco a contar de esta fecha y hora, y hasta que las condiciones así lo ameriten.

La Dirección Regional de ONEMI Araucanía y el Dpto. de Protección Contra Incendios Forestales de CONAF, en coordinación con el Centro Regional de Alerta Temprana, mantiene monitoreo de esta condición y establece las coordinaciones necesarias, acorde a la alerta vigente, en resguardo de la población.

2. CURSOS DE ACCIÓN

- Difusión y movilización de los respectivos Comités de Operaciones de Emergencia, Regional, Provincial y Comunal.
- Puesta a punto de los enlaces de coordinación y planificación de operaciones de emergencia.
- Evaluación de los puntos críticos.
- Efectiva información a la comunidad, particularmente a quienes habitan sectores aledaños al incendio forestal "Quetre 3"

AMPLITUD DE LA ALERTA

- Jefe Defensa Nacional
- Intendencia Regional de La Araucanía.
- Dirección Regional de ONEMI Araucanía
- Gobernación Provincial de Malleco
- Integrantes COE Regional
- Seremi de Agricultura
- Seremi de Vivienda
- CONAF
- Alcalde comuna de Traiguén
- SEC
- SISS
- Otros organismos

3. ORIENTACIONES A LA ALERTA

A partir de esta Declaración de **Alerta Roja**, el Sistema Regional de Protección Civil de la Provincia de Malleco y de la comuna de Traiguén deberán permanecer atentos a las condiciones meteorológicas y establecer las coordinaciones necesarias para la **movilización de los recursos**, en atención de la emergencia.

El municipio de Traiguén e Integrantes del Sistema de Protección Civil deberán evaluar y monitorear permanentemente las condiciones de vulnerabilidad, adoptando todas las medidas pertinentes para evitar y disminuir el impacto sobre la población, activar los comités de Operaciones de Emergencia realizar todas las coordinaciones previstas para estos casos.

El Centro Regional de Alerta Temprana continuará evaluando la condición antes mencionada y la situación Regional informando oportunamente al Sistema de Protección Civil.

Fuentes: Departamento de Protección contra Incendios Forestales-CONAF
Análisis técnico de riesgos: CAT Araucanía



PLAN ACEFOR

GRADO DE ALERTA SISTEMA DE PROTECCIÓN CIVIL POR INCENDIOS FORESTALES

Activación de alerta

Usuario activación: Janet Medrano

2019-09-0036

Fecha de solicitud: 10-mar-2019 13:10

Acción: Activar grado de alerta

Fecha de activación: 10-mar-2019 13:14

Tipo de alerta solicitada: Alerta roja

Por incendios forestales:

- 508 - QUETRE 3, Cautín - Galvarino(38°20'36" S 72°47'52" O)
- Amenaza inminente a personas, viviendas, centros poblados y/o infraestructura crítica.
- Insuficiencia de recursos de combate aéreo y terrestre de CONAF Regional e imposibilidad de apoyo oportuno de recursos de nivel nacional.

Justificación:

Detalle justificación: Incendio Activo, al momento con avance medio,aun con amenaza a casas,cruzo rio e ingreso a la comuna de Traiguén.

Cobertura sugerida: Comuna

Comunas:

- Traiguén

Recursos a movilizar:

Otros recursos:

Observaciones ONEMI: **Comentario 1.-** INCENDIO QUETRE INICIÓ EN GALVARINO Y AFECTA A COMUNA DE TRAIGUÉN.

Janet Medrano Abarzúa
Director Regional ONEMI
Región de Araucanía

Ministerio del Interior y Seguridad Pública

CONTRALORIA GENERAL
OFICINA GENERAL DE PARTES
- 7 MAR 2019

MINISTERIO DEL INTERIOR
Y SEGURIDAD PÚBLICA
07 MAR 2019
OFICINA DE PARTES
TOTALMENTE TRAMITADO

DIVISION JURIDICA
COMITE 3
J.F.F.F.
7 MAR 2019

PRORROGA DECLARACIÓN DE ESTADO DE EXCEPCIÓN CONSTITUCIONAL DE CATÁSTROFE EN LA REGIÓN DE LA ARAUCANÍA CON EXCEPCIÓN DE LA COMUNA DE TEMUCO, POR EL LAPSO QUE INDICA

DECRETO SUPREMO N° 118

SANTIAGO, 04 DE MARZO DE 2019

VISTO: Lo dispuesto en los artículos 32° N° 5, y 41, de la Constitución Política de la República de Chile; en la Ley N° 18.415, Orgánica Constitucional de los Estados de Excepción; en el Decreto Supremo N° 67, de 2019, del Ministerio del Interior y Seguridad Pública; y en la resolución N° 1.600, de 2008, de la Contraloría General de la República, y;

CONSIDERANDO:

1.- Que, según se diera cuenta en el Decreto Supremo N° 67, de 2019, del Ministerio del Interior y Seguridad Pública, durante el periodo correspondiente a la temporada 2018-2019, han tenido lugar en la Región de la Araucanía, excluyendo la comuna de Temuco, un total de 289 incendios forestales declarados. Tal cifra ha representado un incremento de un 9% respecto del periodo inmediatamente anterior, y a su vez, un aumento de un 18% en relación con el promedio del último quinquenio en la Región; y que, en lo que respecta a la superficie afectada por esta situación de catástrofe, ha alcanzado a un total de 7.385,53 hectáreas, circunstancia que se tradujo en un aumento de superficie comprometida de un 65%, comparado con la temporada anterior, y de un 86%, si se coteja con el promedio del último quinquenio.

2.- Que, lo anterior se ha constituido como una calamidad pública, que ha generado el requerimiento de eficiencia y eficacia en el uso de recursos, y la organización de personas por parte de los servicios públicos competentes, tanto durante los procesos de combate y extinción de los incendios forestales, como en la adopción de planes adecuados frente a la necesidad de evacuación y rescate de personas, y en la posterior rehabilitación de los bienes y la atención de las personas afectadas por la catástrofe.

3.- Que, asimismo, ha sido necesario atender la seguridad pública en las zonas afectadas, disponiéndose para ello una adecuada coordinación de los órganos de la Administración del Estado, para evitar que cundiera una situación de desorden o pánico.

4.- Que, en dicho contexto, a través del apuntado Decreto Supremo N° 67, se declaró estado de excepción constitucional de catástrofe, por calamidad pública, en la Región de la Araucanía, con excepción de la comuna de Temuco, por un lapso de 30 días, contado desde su publicación en el Diario Oficial.

5.- Que, las medidas adoptadas en virtud de dicha declaración, si bien han resultado efectivas para garantizar la mantención del orden público, y asistir a la población de la zona afectada por esa calamidad pública, son parte de un proceso que continúa desarrollándose en esa zona del territorio nacional, manteniéndose asimismo las condiciones de hecho que hicieron necesaria la declaración de estado de excepción constitucional.

TOMADO RAZÓN
07 MAR 2019
Contraloría General
de la República

17231471

6.- Que, al respecto, el artículo 8° de la ley N° 18.415, Orgánica Constitucional de los estados de excepción, dispone en su inciso primero que el estado de catástrofe puede declararse por un plazo máximo de 90 días, sin perjuicio de la facultad del Presidente de la República para solicitar su prórroga o una nueva declaración si subsisten las circunstancias que han motivado la declaración original, como ocurre en la especie.

7.- Que, teniendo en cuenta lo anteriormente señalado,


DECRETO:

ARTÍCULO PRIMERO: Prorróguese el estado de excepción constitucional de catástrofe, por calamidad pública, declarado en la Región de la Araucanía, con excepción de la comuna de Temuco, mediante el Decreto Supremo N° 67, de 2019, del Ministerio del Interior y Seguridad Pública, por un plazo adicional de 30 días, a contar del vencimiento del período previsto en dicho acto administrativo.

ARTÍCULO SEGUNDO: Renuévase, por el mismo período, la designación como Jefe de la Defensa Nacional en la Región de la Araucanía, con excepción de la comuna de Temuco, del General de Brigada del Ejército, señor Rodrigo Pino Riquelme, con las mismas facultades que se establecieron en el Decreto Supremo N° 67 de 2019, del Ministerio del Interior y Seguridad Pública.

PUBLÍQUESE


ANÓTESE, TÓMESE RAZÓN, COMUNÍQUESE Y


SEBASTIAN PIÑERA ECHEMQUE
Presidente de la República




ANDRÉS CHADWICK PIÑERA
Ministro del Interior y Seguridad Pública




ALBERTO ESPINA OTERO
Ministro de Defensa Nacional

R

Ministerio del Interior y Seguridad Pública
CONTROLORIA GENERAL
OFICINA GENERAL DE PARTES
- 4 OCT. 2018

DECLARA REGIONES QUE INDICA, EN ESTADO PREVENTIVO DE EMERGENCIA

DECRETO SUPREMO N° 1.284

MINISTERIO DEL INTERIOR Y SEGURIDAD PUBLICA
25 OCT 2018
OFICINA DE PARTES
TOTALMENTE TRAMITADO

Santiago, 14 de Septiembre de 2018.

VISTOS: La Ley de Presupuesto del Sector Público, año 2018; el decreto N° 104, de 1977, del Ministerio del Interior, que fija el texto refundido, coordinado y sistematizado del Título I de la Ley N° 16.282; el decreto ley N° 369, de 1974; lo solicitado en los oficios N° 1.193 y N° 1.246, de 2018, de la Oficina Nacional de Emergencias, e Informe "Análisis de las condiciones de peligrosidad a corto y mediano plazo para el periodo de alta ocurrencia de incendios forestales 2018-2019", de la Corporación Nacional Forestal, y las resoluciones N° 1.600, de 2008, y N° 30, de 2015, ambas de la Contraloría General de la República.

CONSIDERANDO: Que, de acuerdo con lo solicitado por la Oficina Nacional de Emergencia, mediante los oficios N° 1.193 de 4 de septiembre y N° 1.246 de 13 de septiembre, ambos de 2018, sobre la base del Informe "Análisis de las condiciones de peligrosidad a corto y mediano plazo para el periodo de alta ocurrencia de incendios forestales 2018-2019", de la Corporación Nacional Forestal, el riesgo de desarrollo inminente de incendios forestales entre las regiones de Coquimbo y Magallanes, respectivamente, encuentra su origen, principalmente, en la disminución de precipitaciones, la sequía acumulada que arrastra el país por décimo año consecutivo, la alta disponibilidad de combustible fino muerto y vegetación con estrés hídrico, circunstancia que se agudiza en los meses de primavera y verano, especialmente por las altas temperaturas pronosticadas por sobre lo normal y a contar de septiembre del presente año.

Que, cabe agregar la ausencia de condiciones, recursos técnicos y financieros necesarios para una respuesta operativa oportuna de los organismos técnicos del Estado con competencias en la materia, que permitan prevenir, en primer término, y atender con la debida oportunidad y efectividad, el inicio de los eventos de que se trata, conjuntamente con el imprevisto de evitar su ocurrencia proyectando a los parques nacionales, reservas, zonas forestales, zonas de interfaz, de los medios adecuados y suficientes para la alerta y combate en forma oportuna

Que, es fundamental la aplicación de estrategias educativas y comunicacionales para preparar y comprometer a la población en las acciones de resguardo del patrimonio forestal existente unido al conocimiento de los beneficios y efectos positivos que reportar a los habitantes, la conservación, el cuidado y protección que requieren las zonas forestales, como también, sobre las consecuencias que el impacto negativo de su destrucción representa para el medio ambiente, para la vida y la salud de toda la población, su entorno y para la economía del país.

Por consiguiente, la frecuente ocurrencia de tales eventos y las condiciones meteorológicas que afectan al territorio nacional,

FCG d
- 24 OCT 2018

TOMADO RAZON CON ALCANCE
24 OCT 18
Subcontralor General de la República
26669

JN


16680354

principalmente las zonas centro y sur, hacen indispensable dotar a los organismos técnicos del Estado, con competencias en la materia, de los elementos técnicos esenciales para una oportuna, efectiva y eficiente actuación, como también para la adopción de las medidas preventivas indispensables, para lo cual se requiere disponer de los elementos que permitan crear y establecer las condiciones materiales y técnicas necesarias para precaver y hacer frente en forma oportuna a los incendios que amenacen a los parques nacionales y reservas forestales

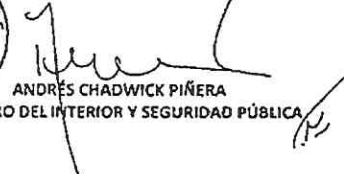
DECRETO:

DECLÁRASE a las regiones de Coquimbo, Valparaíso, Libertador General Bernardo O'Higgins, Maule, Ñuble, Biobío, Araucanía, Los Ríos, Los Lagos, Aysén del General Carlos Ibáñez del Campo, Magallanes y de la Antártica Chilena y Metropolitana de Santiago, en estado preventivo de emergencia los meses de septiembre, octubre, noviembre y diciembre de 2018, y, enero, febrero, marzo, abril y mayo del 2019.

ANÓTESE, REGÍSTRESE, TÓMESE RAZÓN, COMUNÍQUESE Y
PUBLÍQUESE



SEBASTIÁN PIÑERA ECHENIQUE
PRESIDENTE DE LA REPÚBLICA



ANDRÉS CHADWICK PIÑERA
MINISTRO DEL INTERIOR Y SEGURIDAD PÚBLICA

FOL
REPUBLICA DE CHILE
MINISTERIO DEL INTERIOR Y SEGURIDAD PÚBLICA
DISTRITO CENTRAL
SANTIAGO

- 1: Corporación Nacional Forestal
- 2: Oficina Nacional de Emergencia
- 3: Unidad de Gestión de Riesgos y Emergencias
- 4: Oficina de Partes
- 5: Diario Oficial